and studio
sede di Cecina: via Leopardi 1/B - 57023 Cecina (LI)
tel/fax 0586/620 426 - 349/4 - 349/4 3247 - 349/4 3247
sede di Pontedera: via Gramsci 14 - 56025 Pontedera (PI)
tel/fax 0587/52 00 88
mail: and@and-net.it
pec: andstudio@pec.it

nieri & project
studio associato di ingegneria e architettura
56025 Pontedera (PI)
via Gramsci 14 - tel/fax 0587/52 00 88
mail: nieri@nieri.it

COMUNE DI PONTEDERA
PROVINCIA DI PISA

Piano attuativo del comparto D2 in località Il Chiesino, ai sensi dell'art. 119 della L.R. n. 65 del 10 Novembre 2014

PONTEDERA,
Via del Chiesino snc
(PISA)

IL PROPRIETARIO:
Lugi Lapo e alfri
piazza vittorio lotti n.13/16
56025 pontedera (pi) Italia

GRUPPO DI PROGETTAZIONE:
incaricato:
architetto Andrea Mancuso
geometra Maurizio Nieri

collaboratori:
architetto D. Pantani
geometra C. Massacchesi
geometra D. Niccoli
geometra D. Cordiè

OGGETTO:
Piano attuativo e di recupero ai sensi degli artt. 22, 23 e 80 delle N.T.A. del R.U. per l'attuazione del comparto D2 in località Il Chiesino e del comparto A11 "Fabbrica di produzione caffè e surrogati Crastan" (p.d.r. ai sensi dell'art. 119 della L.R. n. 65 del 10 Novembre 2014; p.d.i. ai sensi dell'art. 112 della L.R. n. 65 del 10 Novembre 2014)
TITOLO:
Segnaletica e verifica raggi di curvatura

TAVOLA NUMERO TOTALE
09

TECNICHE	DATA CONSEGNA	SCALA
	07-06-2016	

DISEGNATO	CONTROLLATO	APPROVATO
G.MAO	G.MAO	A.MAN

COMMESSA N.
2014_016

NOME FILE

FILE DI COMPATIBILIZZAZIONE TIPME SPECIFICHE:
a_p_d_Crastan.vlb

DISEGNO DI PROPRIETÀ DEL ARCHITETTO ANDREA MANNICCI - TUTTI I DIRITTI RISERVATI A NORMA DI LEGGE

Legenda

SEGNALI DI PRESCRIZIONE	
1.	Fermarsi e dare precedenza (fig.37 art.107) posizionato secondo Art.107 Regolamento di attuazione Art.39 Codice della Strada
2.	Dare la precedenza (fig.36 art.106) posizionato secondo Art.106 Regolamento di attuazione Art.39 Codice della Strada
SEGNALI DI PARCHEGGIO	
3.	Parcheggio (fig.76 art.120) posizionato secondo Art.120 comma 1c Regolamento di attuazione Art.39 Codice della Strada
4.	Preavviso di parcheggio (fig.77/a art.120) posizionato secondo Art.120 comma 1d Regolamento di attuazione Art.39 Codice della Strada
5.	Preavviso di parcheggio (fig.77/b art.120) posizionato secondo Art.120 comma 1d Regolamento di attuazione Art.39 Codice della Strada
6.	Sosta consentita a particolari categorie (fig.79/a art.120) posizionato secondo Art.120 comma 2 Regolamento di attuazione Art.39 Codice della Strada
SEGNALI UTILI PER LA GUIDA	
7.	Attraversamento pedonale (fig.303 art.135) posizionato secondo Art.135 comma 3 Regolamento di attuazione Art.39 Codice della Strada
SEGNALI DI OBBLIGO GENERICI	
8.	Rotatoria (fig.84 art.122) posizionato secondo Art.122 comma 6 Regolamento di attuazione Art.39 Codice della Strada
9.	Passaggio obbligatorio (fig.82/b art.122) posizionato secondo Art.122 comma 4 Regolamento di attuazione Art.39 Codice della Strada
10.	Passaggi consentiti (fig.83 art.122) posizionato secondo Art.122 comma 4 Regolamento di attuazione Art.39 Codice della Strada
11.	Direzione obbligatoria (fig.80/a art.122) posizionato secondo Art.122 comma 2 Regolamento di attuazione Art.39 Codice della Strada
SEGNALI DI DIVIETO GENERICI	
12.	Senso vietato (fig.47 art.116) posizionato secondo Art.116 comma 1 Regolamento di attuazione Art.39 Codice della Strada
FRECCE DIREZIONALI, ISCRIZIONI E SIMBOLI	
	Art. 137,138,139,140,141 norme per la realizzazione delle strisce di separazione e margini delle corsie stradali Art.144 commi 1,2 e 3 Strisce trasversali Art.145 Attraversamenti pedonali Art.146 Attraversamenti ciclabili Art.149 Strisce di delimitazione degli stalli di sosta o per la sosta riservata

LEGGE 13/89

Relazione illustrativa
In attuazione a quanto previsto dalle norme in materia di abbattimento delle barriere architettoniche, e più precisamente per le prescrizioni tecniche previste dal DM. n.236 del 14/06/1989 in attuazione della Legge 13/89.

CRITERIO DI PROGETTAZIONE ACCESSIBILITA' PER:
Spazi esterni di accesso alle abitazioni
Percorsi
Negli spazi esterni e sino agli accessi degli edifici, è previsto un percorso con caratteristiche tali da consentire la mobilità delle persone con ridotte o impedite capacità motorie, e che assicurino loro la utilizzabilità diretta delle attrezzature e dei parcheggi, art.8.2.1.13/1989. La pavimentazione del percorso pedonale sarà antisdrucciolevole e le eventuali differenze di livello sono contenute in maniera da non costituire ostacolo al transito di una persona su sedia a ruote; nel caso di dislivelli sono attuate le prescrizioni di cui all'art.8.1.11 L.13/1989.
Parcheggi
Nei due spazi di sosta sono previsti n. 2 parcheggi complanari alle aree pedonali di servizio ed ad esse collegate le cui caratteristiche sono quelle previste al'art. 8.2.3 L.13/1989. in numero superiore a quelli minimi.
Segnaletica
Verranno installati, in posizioni tali da essere agevolmente visibili, cartelli di indicazione che facilitino l'orientamento e la funzione degli spazi costruiti e che forniranno un adeguata informazione sugli accorgimenti previsti per l'accessibilità.

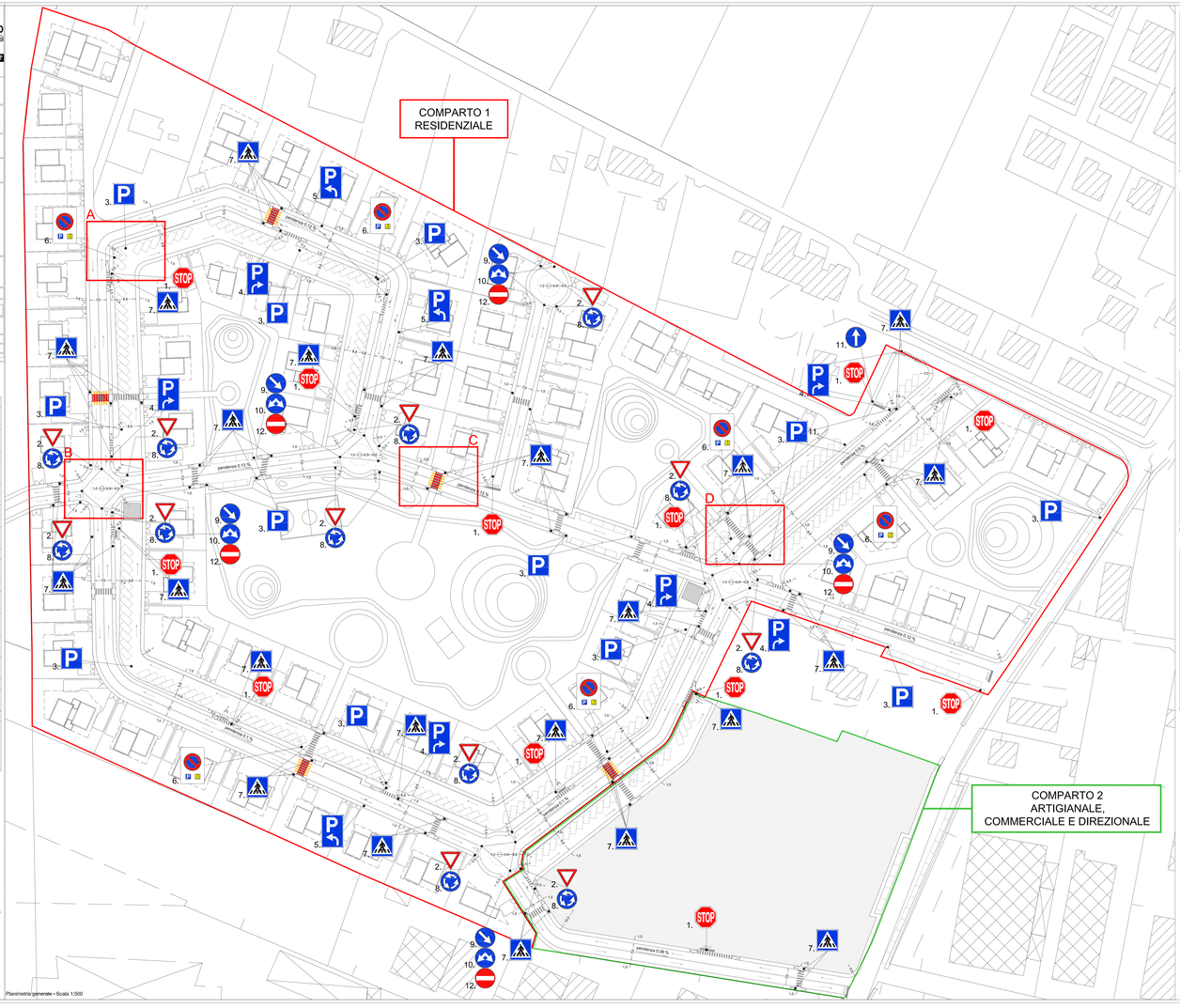

Planimetria generale - Scala 1:500

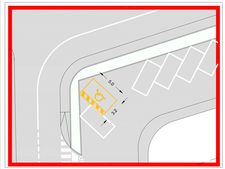

Particolare A - Scala 1:200

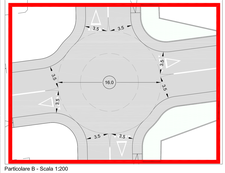

Particolare B - Scala 1:200

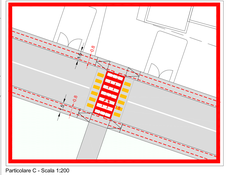

Particolare C - Scala 1:200

Particolare D - Scala 1:200